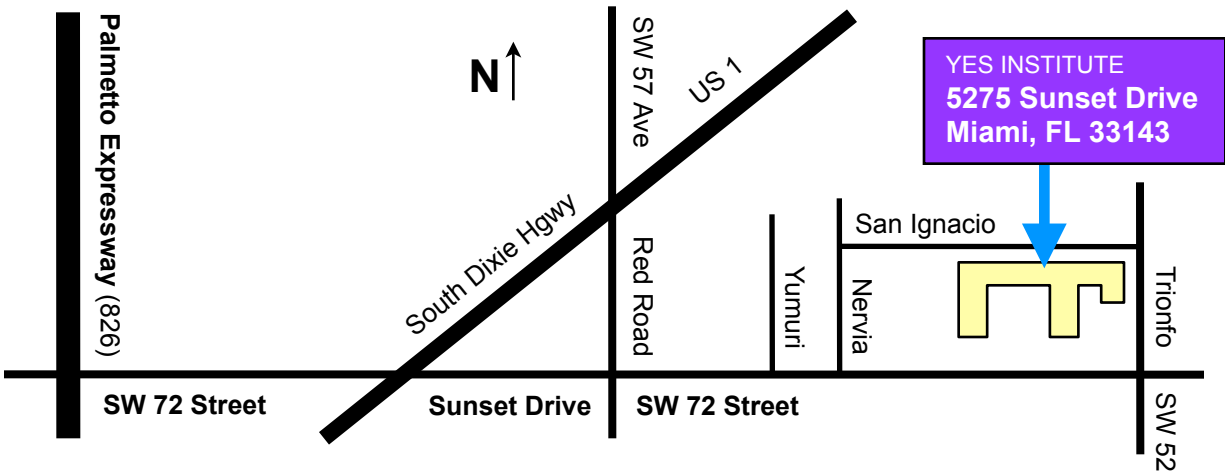




Map to YES Institute Directions

305-663-7195

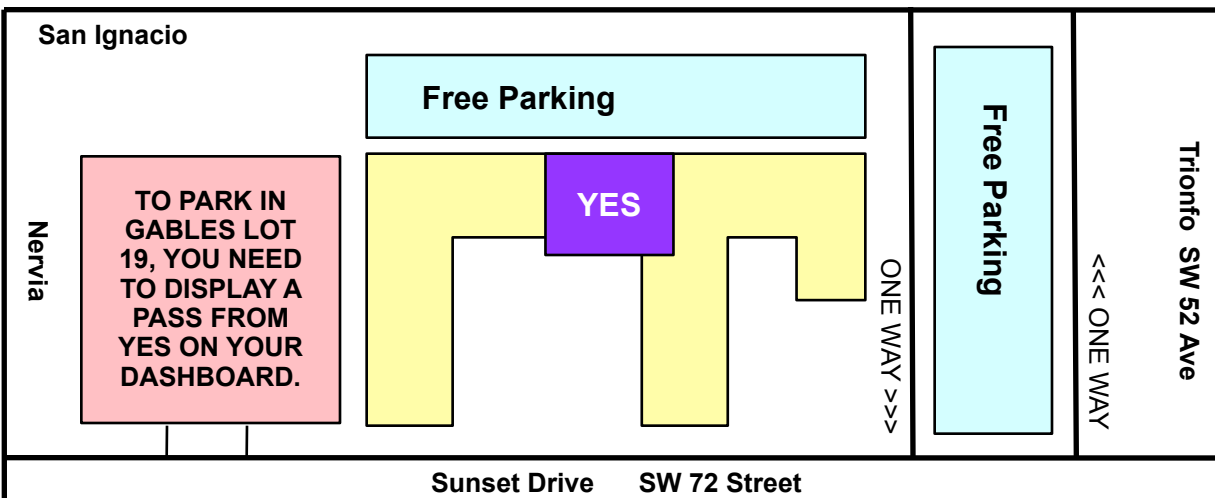


Coming from North or South, take Palmetto Expressway (or US1) to Sunset Drive (SW 72 Avenue). Turn East. YES Institute is East of US1. Pass the lights at Red Road and Yumuri. Look for yellow church on the left and YES Institute sign. Turn and park (see below).

Coming from the West, take Sunset Drive East, pass US1. Pass the lights at Red Road and Yumuri. Look for yellow church on the left and YES Institute sign. Turn and park (see below).

Coming from the East, take Sunset Drive Westbound, pass Trionfo signal. Turn right at the YES Institute sign and park (see below).

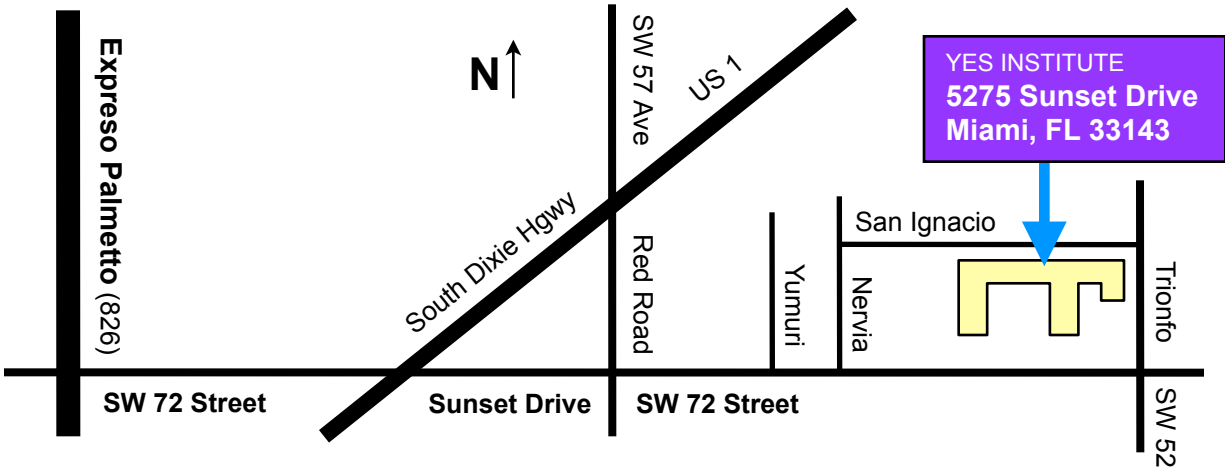
Entrance to YES Institute is on North side of building.





Mapa e instrucciones para llegar a YES Institute

305-663-7195



Desde el norte o el sur de Miami: Tomar el Expreso Palmetto or la carretera US 1 (South Dixie Highway) hasta Sunset Drive (SW 72 Street), doblar hacia el este. Seguir derecho por Sunset, pasar las luces de trafico de la intersecciones con Red Road (57 Avenida) y Yumuri Avenida. Buscar la Iglesia Presbiteriana Riviera a la izquierda, es un edificio amarillo. La oficina de YES esta en la parte de atras de este edificio. Parquear.

Viniendo del oeste de Miami: Tomar Sunset Drive (SW 72 Street), cruzar la US 1 (South Dixie Highway). Pasar las intersecciones con Red Road (57 Avenue) y Yumuri Avenida. Buscar la Iglesia Presbiteriana Riviera a la izquierda, es un edificio amarillo. La oficina de YES esta en la parte de atras de este edificio. Parquear.

La entrada de YES esta en la parte Norte del edificio.

